

# Welkom bij de Buurtpuzzel


Op naar gezonde straten!

Met veel groen, prettig voor fietsers en  
voetgangers en ruimte voor ontspanning

26 maart 2024




Gemeente Utrecht




Let op! Dit is oude informatie!





Let op! Dit is oude informatie!





# Agenda


1. Aftrap en achtergrond
2. Kennismaken
3. Ontwerpen
4. Samenwerking
5. Stappen
6. Feedback

# Achtergrond Buurtpuzzel

- Waarom dit project?
- Nieuwe aanpak: samen, snel en spannend!
- Lastige opgave want we hebben weinig ruimte en heel veel wensen

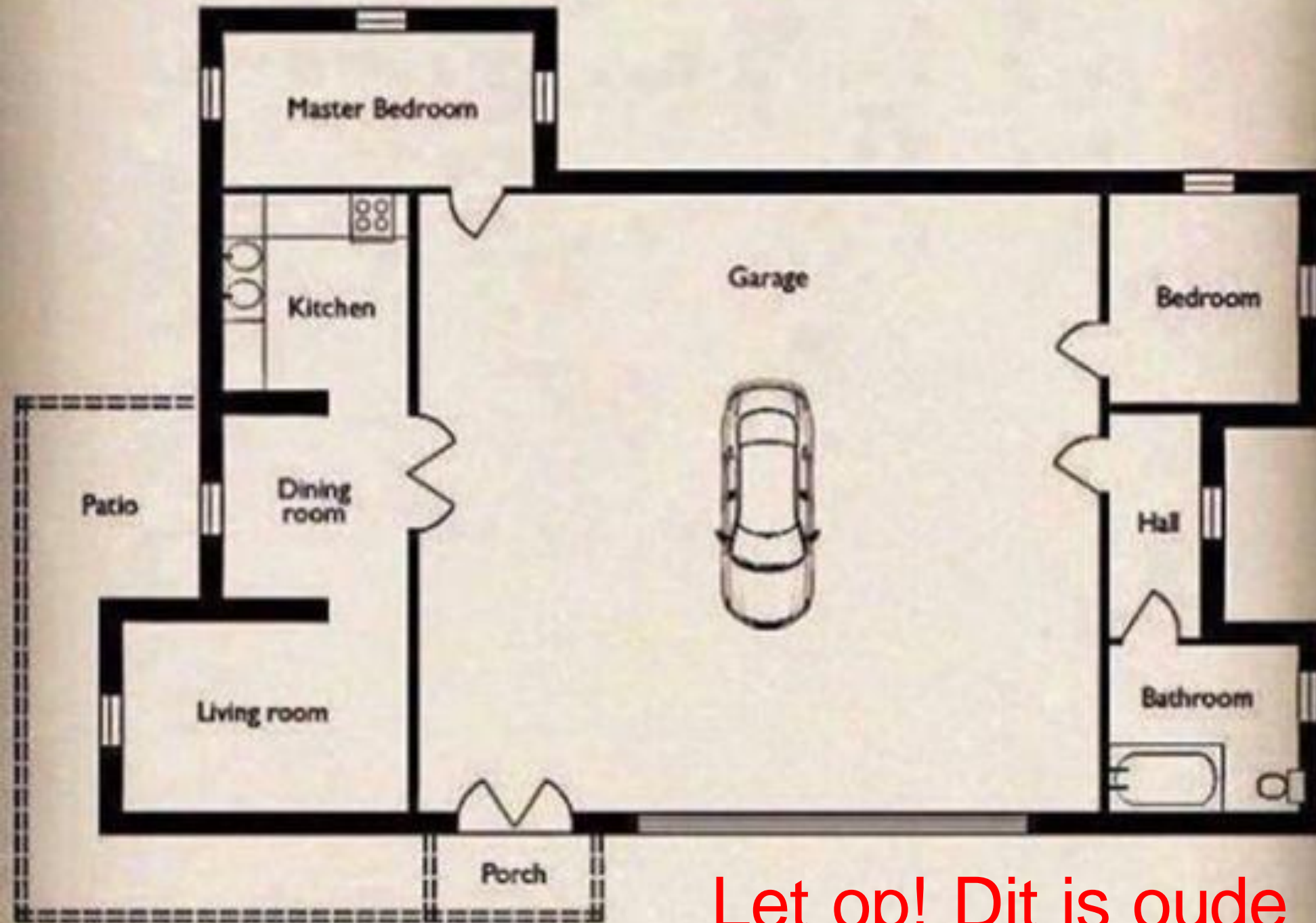


Let op! Dit is oude informatie!



# Een betere balans in de openbare ruimte

*De auto minder dominant en een leefbare toekomstbestendige straat.*



Let op! Dit is oude informatie!

# Een betere balans in de openbare ruimte



Voorbeeld van 2 vergelijkbare straten: de ene straat zonder bomen en de andere mét bomen (Spiegelstraat vs. Coornhertstraat):


# Toekomstbestendig




Let op! Dit is oude informatie!

Hittestresskaarten  
met huidige hitte en  
na mogelijke  
aanplant bomen





Let op! Dit is oude informatie!



## De spelregels

We hebben aan aantal spelregels en vertrekpunten:

Doel is een betere balans in de openbare ruimte:

*De auto minder dominant en een leefbare toekomstbestendige straat.*

- Ruimte ruilen: Parkeerruimte (minimaal - 3 plekken per straat)
- Fietsparkeren: meer rekken (100 plekken)
- Minimum aan nieuw groen: bomen en plantvakken
- Meedoen is invloed en inspraak
- Herinrichting is voor de tenminste de komende 15-20 jaar: nu is de kans!


## 2. Kennismaken



Let op! Dit is oude informatie!

# Pauze

Let op! Dit is oude informatie!



# 3. Ontwerpen

Wat blijft:

- Bomen
- Invalideparkeerplaatsen
- Laadpalen
- Ondergrondse afvalcontainers
- Geveltuintjes
- Rijrichtingen/breedte straten
- Drempels



Let op! Dit is oude informatie!



Wat komt er bij?

- Bomen en plantvakken
- Fietsparkeren
- Bankjes?
- Geveltuintjes?
- Andere wensen?



Let op! Dit is oude informatie!



Waarom bomen:

- Beeld & beleving
- Schaduw
- Biodiversiteit



Let op! Dit is oude informatie!



Waarom bomen:

- Beeld & beleving
- Schaduw
- Biodiversiteit



Let op! Dit is oude informatie!

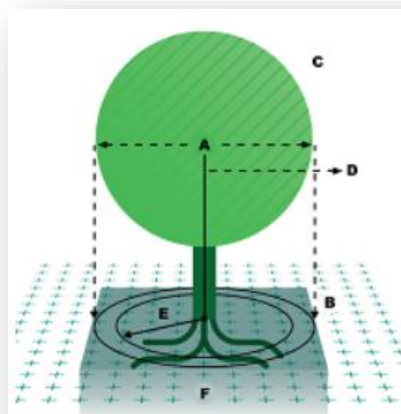


Waar kunnen we bomen toevoegen?

Rekening houden met:

- ondergrondse kabels en leidingen
- gevels van gebouwen
- ondergrondse afvalcontainers
- lantaarnpalen
- onderlinge plantafstand

Let op! Dit is oude informatie!



#### MAATVOERINGEN:

##### Bovengronds:


- A. Kroon diameter (m)
- B. Kroonprojectie (m<sup>2</sup>)
- C. Boomkroonvolume BKV (m<sup>3</sup>)
- D. Obstacle-free zone above ground (m)

##### Ondergronds:

- E. Obstacle-free zone underground (m)  
= minimale graafafstand
- F. Doorwortelbare ruimte (m<sup>3</sup>)

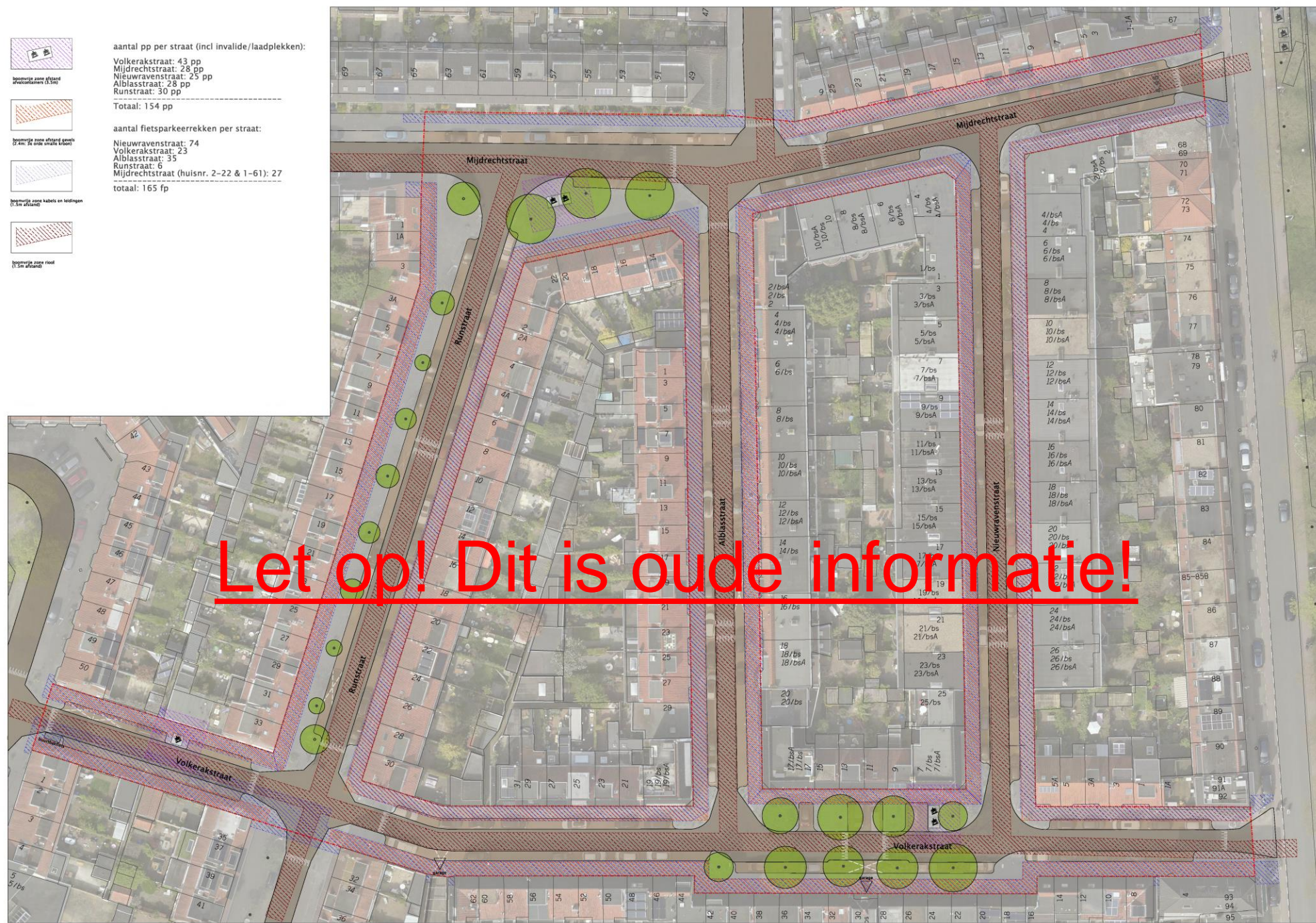


Ruimte voor het planten van bomen zit in de parkeerstroken.



aantal pp per straat (incl invalide/laadplekken):  
Volkerakstraat: 43 pp  
Mijdrechtstraat: 28 pp  
Nieuwravenstraat: 25 pp  
Alblasstraat: 28 pp  
Runstraat: 30 pp  
Totaal: 154 pp

aantal fietsparkeerrekken per straat:  
Nieuwravenstraat: 74  
Volkerakstraat: 23  
Alblasstraat: 35  
Runstraat: 6  
Mijdrechtstraat (huisnr. 2-22 & 1-61): 27  
totaal: 165 fp



**Let op! Dit is oude informatie!**

# Let op! Dit is oude informatie!

Waarom extra  
fietsenrekken:

- Groot tekort
- Voetpaden en  
oversteken worden  
geblokkeerd
- Ruimte maken voor  
geveltuintjes



Waar kunnen we fietsparkeren toevoegen?

Rekening houden met:

- Stoepen goed toegankelijk
- Voetgangersoversteken vrij houden
- Straathoeken vrij houden

Ook voor fietsenrekken vooral ruimte in de parkeerstroken

Let op! Dit is oude informatie!





**2 april**, puzzelen met:

- autoparkeren
- fietsparkeren
- bomen


**13 mei**, puzzelen met:

- Geveltuintjes
- Bankjes
- Boom-en plantsoorten
- Evt. Andere wensen



Let op! Dit is oude informatie!





Let op! Dit is oude informatie!



## 4. Samenwerken


1. Hoe wil je meedoen en welke rol wil je hebben?
2. Wat heb je nodig van het projectteam buurtpuzzel?
3. Hoe zorgen we dat we de burens kunnen meenemen?
4. Waar wordt je blij van?

Maak 4 post its met antwoord op de vragen (graag met je naam erop)

## 5. Stappen

1. Ontwerpen - Dinsdag 2 april
2. Informeren wijk (flyer) - Maandag 22 april
3. Ontwerpen deel 2- Maandag 13 mei
4. Ontwerp akkoord/ter informatie delen - Week 17 juni
5. Aanbesteden

**Bespreek in je straatgroep de planning.**  
Sluiten de stappen aan bij de verwachtingen? Aanvullingen/ideeën?




**Let op! Dit is oude informatie!**



## 6. Feedback

Na elke bijeenkomst sturen we een vragenlijst om in te vullen (per mail)


Let op! Dit is oude informatie!



# Tot ziens bij de Buurtpuzzel

Op naar gezonde straten!

Met veel groen, prettig voor fietsers en  
voetgangers en ruimte voor ontspanning



Let op! Dit is oude informatie!

