

Opbrengsten Werkgroepen 2022-2023

Gebiedsprofiel Dimplein



12 september 2023



Gemeente Utrecht

Document samengesteld op basis van de opbrengsten van de werkgroepen.

Opbrengsten werkgroepen 2022-2023

Dit document bevat de opbrengsten van de gesprekken die zijn georganiseerd in diverse werkgroepen met bewoners, ondernemers en betrokkenen van instellingen en organisaties aan het Domplein. Het is een weergave van de reacties die zijn geuit in het participatieproces van het afgelopen jaar. Ook bevat het document uitzoekwerk wat is gedaan om het gesprek te voeren op specifieke thema's in de werkgroepen.

De opbrengsten van de werkgroepen, de ambities van de gebiedspartijen en de opbrengsten van DenkMee (oktober 2023) worden gebruikt om het gebiedsprofiel Domplein op te stellen.





Identiteit van het Domein

Identiteit als kompas voor de toekomst. Een serie kernwaarden die alle gebruikers verbindt:

- de oorsprong van de stad
- gastvrij voor iedereen
- een plek van ontmoeting
- erfgoed in beweging
- een vrijplaats/forum/podium



Perspectief Domplein 2040

De gezamenlijke geschiedenis en gebouwde erfgoed van het Domplein vormen de identiteit van het Domplein en zijn bepalend voor het karakter en kwaliteit van toekomstige ontwikkelingen.

Het Domplein is een bestemming en het gebruik van het Domplein en de omliggende gebouwen, stegen en hoven blijft dynamisch in plaats en tijd en biedt plek voor rust en reuring voor bewoners en bezoekers uit alle windstreken.

Met respect voor het erfgoed en het gebruik van het Domplein en de omliggende gebouwen, stegen en hoven streven we een klimaatadaptieve, groene en ecologische waardevolle inrichting na.



Analyse huidige situatie – Variatie

- Grote variatie aan functies, maar slecht zichtbaar vanaf het plein. Veel speelt zich binnen af. Programma treedt niet naar buiten
- Wanden maken een gesloten indruk, entrees soms verstopt. Bezoeker op het plein wordt niet uitgenodigd bestemmingen aan het plein verder te ontdekken
- Plein voor iedereen: genoemd als streven, maar is het nog niet (genoemd voorbeeld: Utrechters met een migratieachtergrond). Hoe kan het dit wel worden?
- Grote variatie in rust en dynamiek op het plein, in tijd en plaats. Veel komt samen op deel tussen Domtoren en kerk. Daarnaast veel relatief rustige plekken – kwaliteit op zich, maar weinig verblijf
- Evenementen horen bij het Domplein, ook vanuit streven podium/forum: maar essentieel is verbinding met identiteit – door het thema, of door de réden van organiseren



Interactie plint – openbare ruimte



Verborgen bestemmingen



Gesloten wanden



Evenementen – link met identiteit in thema óf reden van organiseren

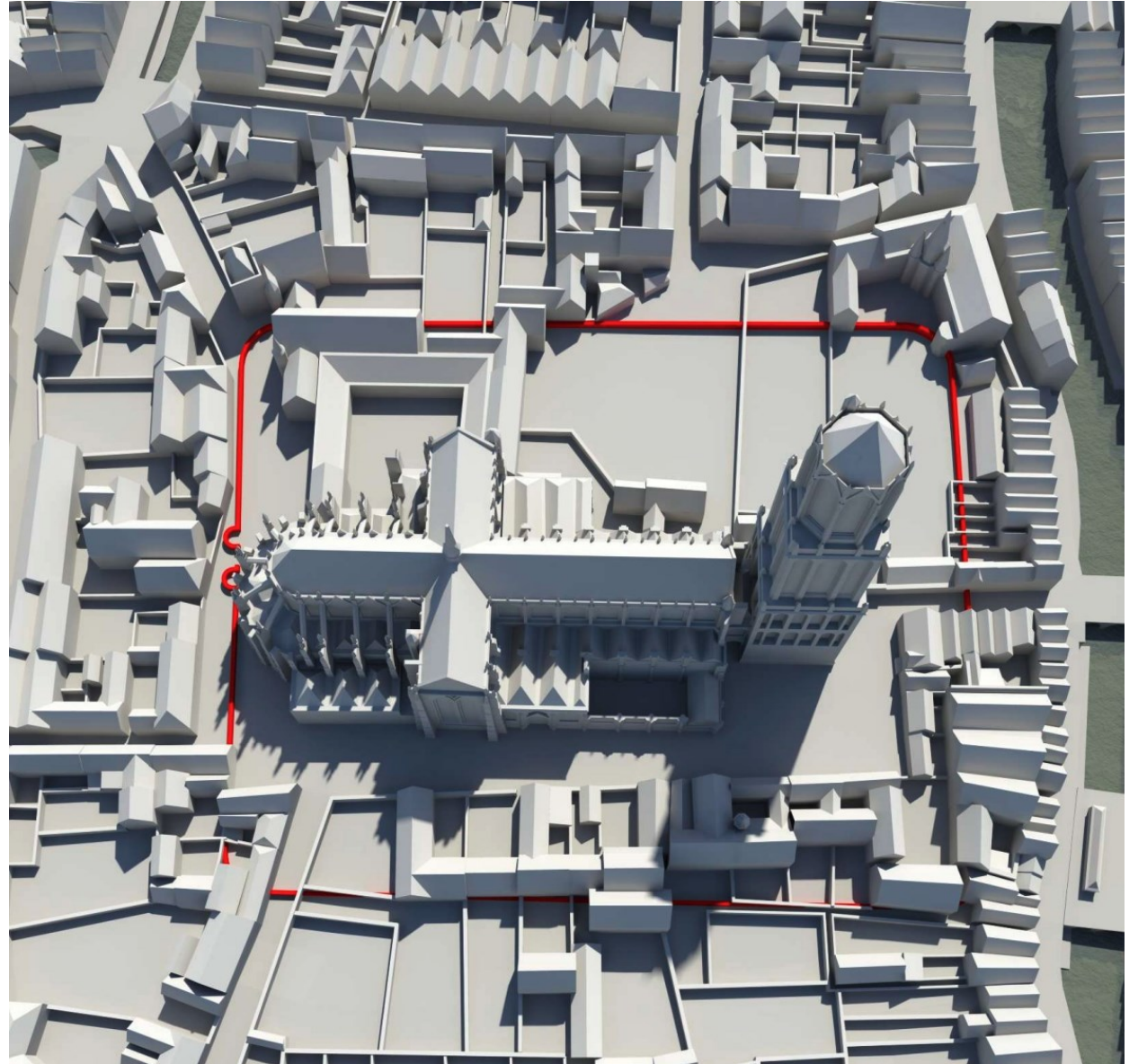


Analyse huidige situatie - Schoonheid en ontspanning

- Domplein nooit ontworpen als plein, de ruimte is klein en kwetsbaar. Vloer maakt het ruimtelijk een plein (kwaliteit!), maar levert spanning op in gebruik – te weinig sturing/zonering
- Boomstructuren op het plein benadrukken doorgaande beweging – rijbaan is verdwenen, maar is nog wel voelbaar. Ook objecten/lichtmasten benadrukken dit nog eens, het plein hinkt op 2 gedachten (qua inrichting maar ook functioneel)
- Verkeerskundig: 3 regimes, 1 vormgeving. Helderheid scheppen zonder overdaad aan borden. Gebruiksdruk laden en lossen, bussen, koeriers, etc.
- Veel komt samen op deel plein tussen DUMS – kerk – toren. Veel dynamiek, maar ook veel luwe plekken, met relatief weinig verblijfsmogelijkheden. Er is nergens een plek om echt tot rust te komen – voor beleving van het plein, en oriënteren op mogelijke bestemmingen áán het plein. Bezoeker mist het verhaal en connectie met verborgen geschiedenis > uitdaging om zichtbaar te maken!
- Terrassen hebben toegevoegde waarde, maar geconcentreerd en niet aan het plein. Verblijfsmogelijkheden verder minimaal (commercieel en niet-commercieel)
- Fietsparkeren staat op misschien wel beste plek – centraal aan DUMS, met overzicht over het hele plein



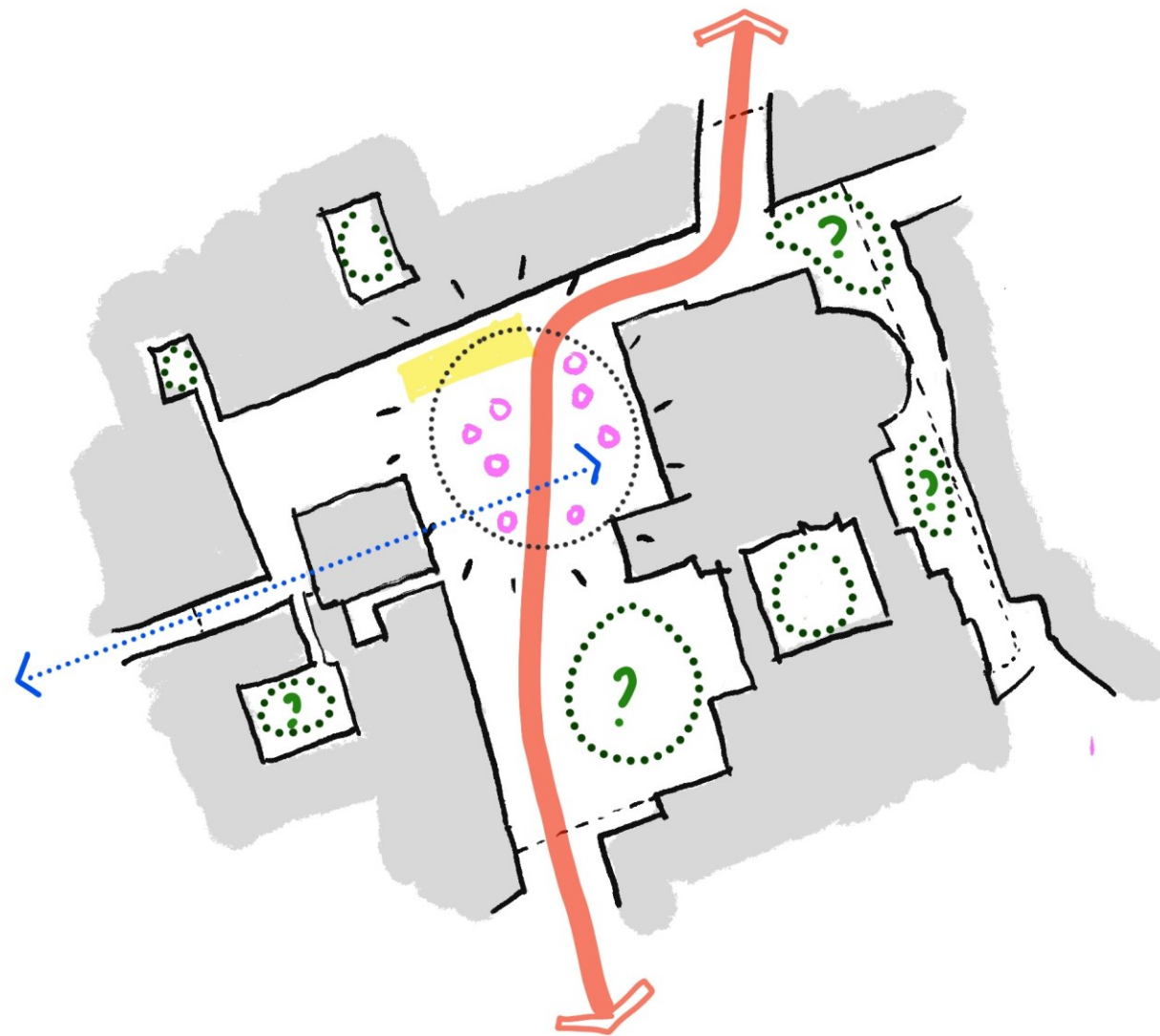
Nooit ontworpen als plein



De vloer van het plein – ruimtelijk een geheel, maar ook spanning



Dominante noord/zuid stroom op gespannen voet met 'Domplein als bestemming'



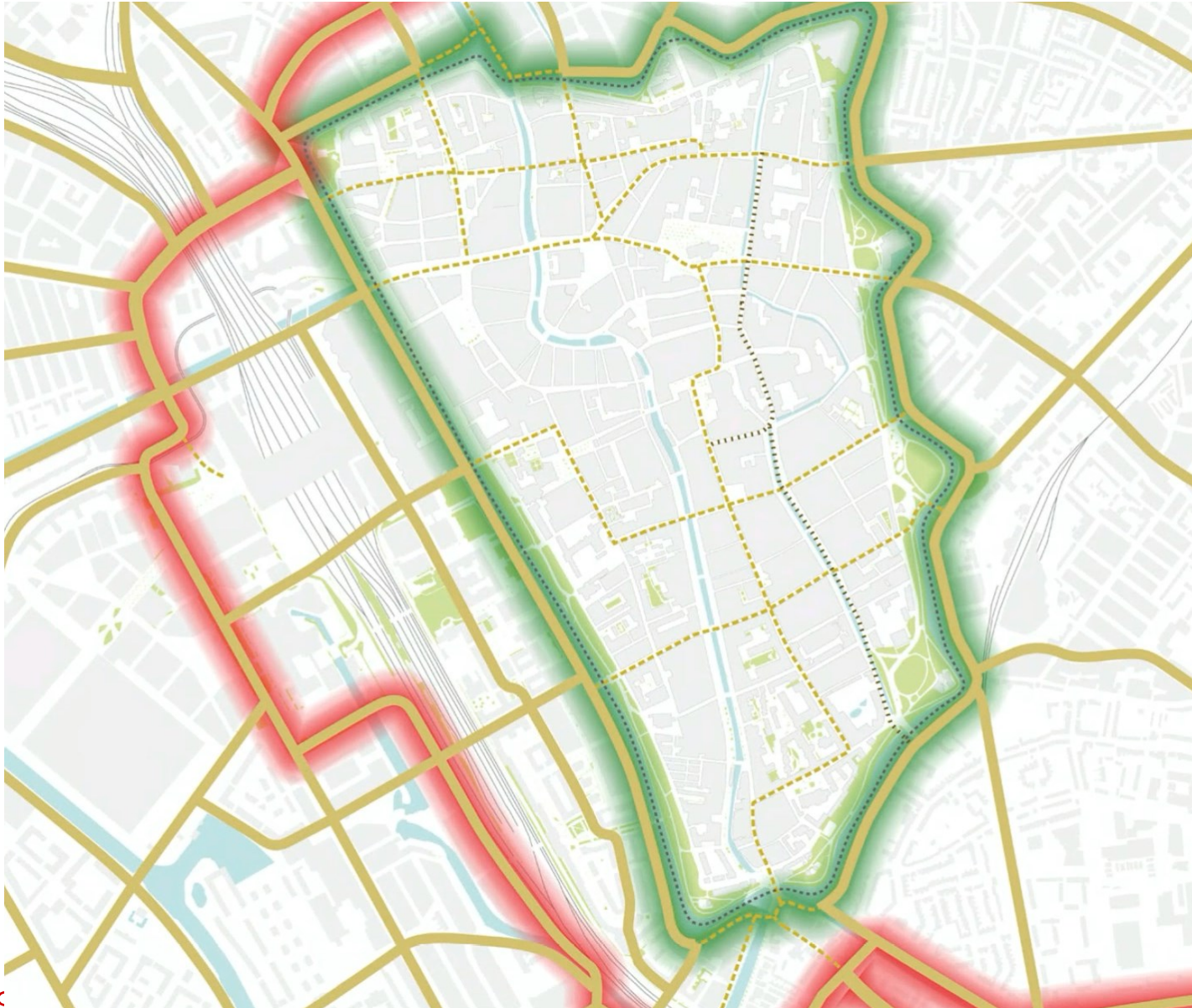
Het plein hinkt op 2 gedachten – doorgangsruiimte en bestemming



De luwe plekken – meer potentie dan nu benut?



De fiets – Domplein is een schakel in het netwerk, maar meer balans nodig



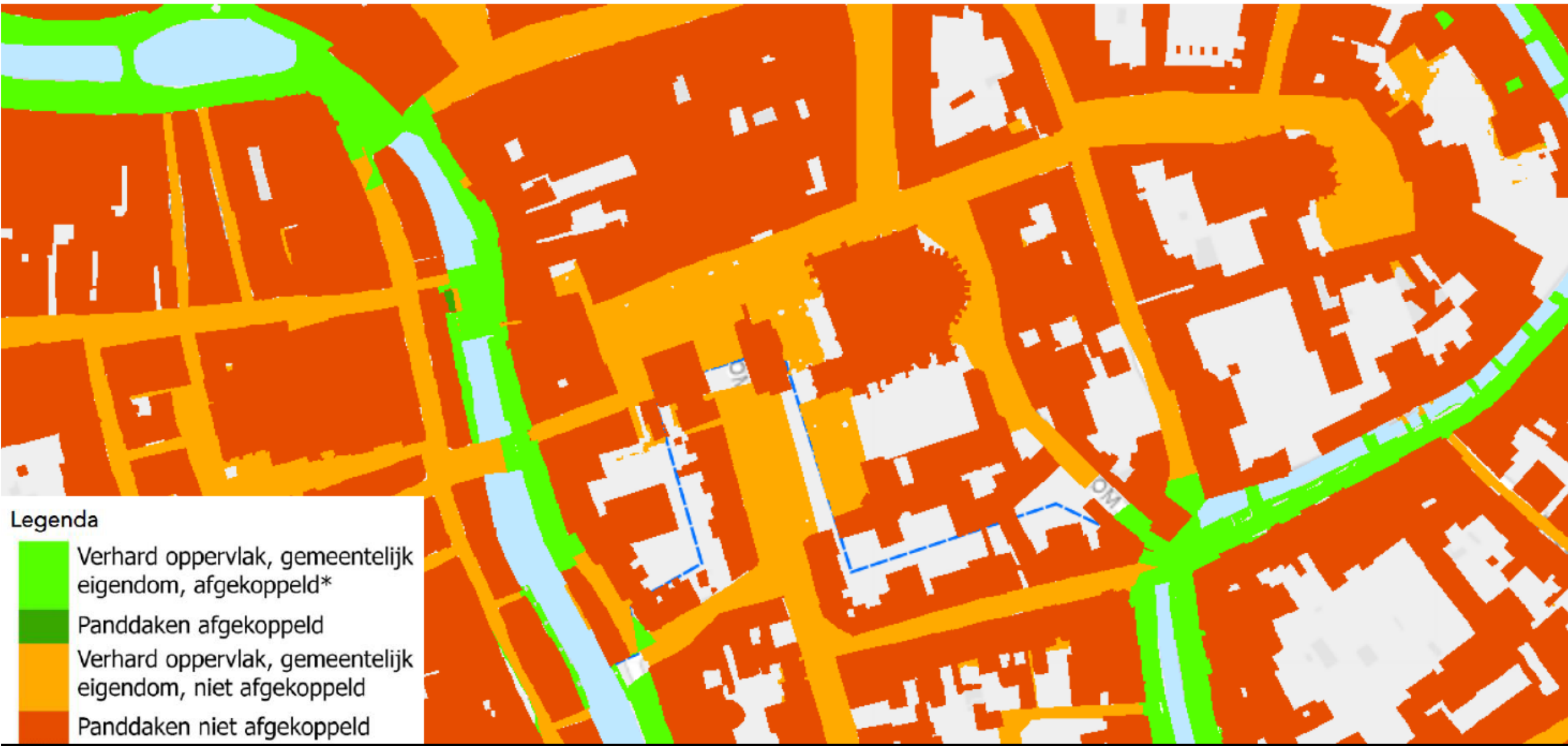
Analyse huidige situatie - Veerkracht

Met respect voor het erfgoed en het gebruik van het Domplein en de omliggende gebouwen, stegen en hoven streven we een klimaatadaptieve, groene en ecologische waardevolle verblijfsplek en inrichting na.

- Het plein kent een grote variatie in microklimaten (hoven, verschillende delen van het plein). Dit is ook een kwaliteit, omdat het keuze biedt in verschillende omstandigheden. Scherp kijken wat waar verbeterd moet worden
- Boomstructuren zijn uit verschillende tijdslagen met verschillende logica. Er mist samenhang.
- De hoven bieden een uitgelezen kans voor koelte, biodiversiteit, rust en verblijf. Wat is er op het plein nog echt nodig?
- Water: enige mate van overlast, en alles wordt afgevoerd. Meer benutten?
- Ondergrond: huidige bestrating met markeringen wordt gewaardeerd, wel zoeken naar hoe het verhaal van het Domplein beter verteld kan worden. Ondergrond is zeer beperkend, weinig mogelijk (nieuwe bomen, fontein, etc).

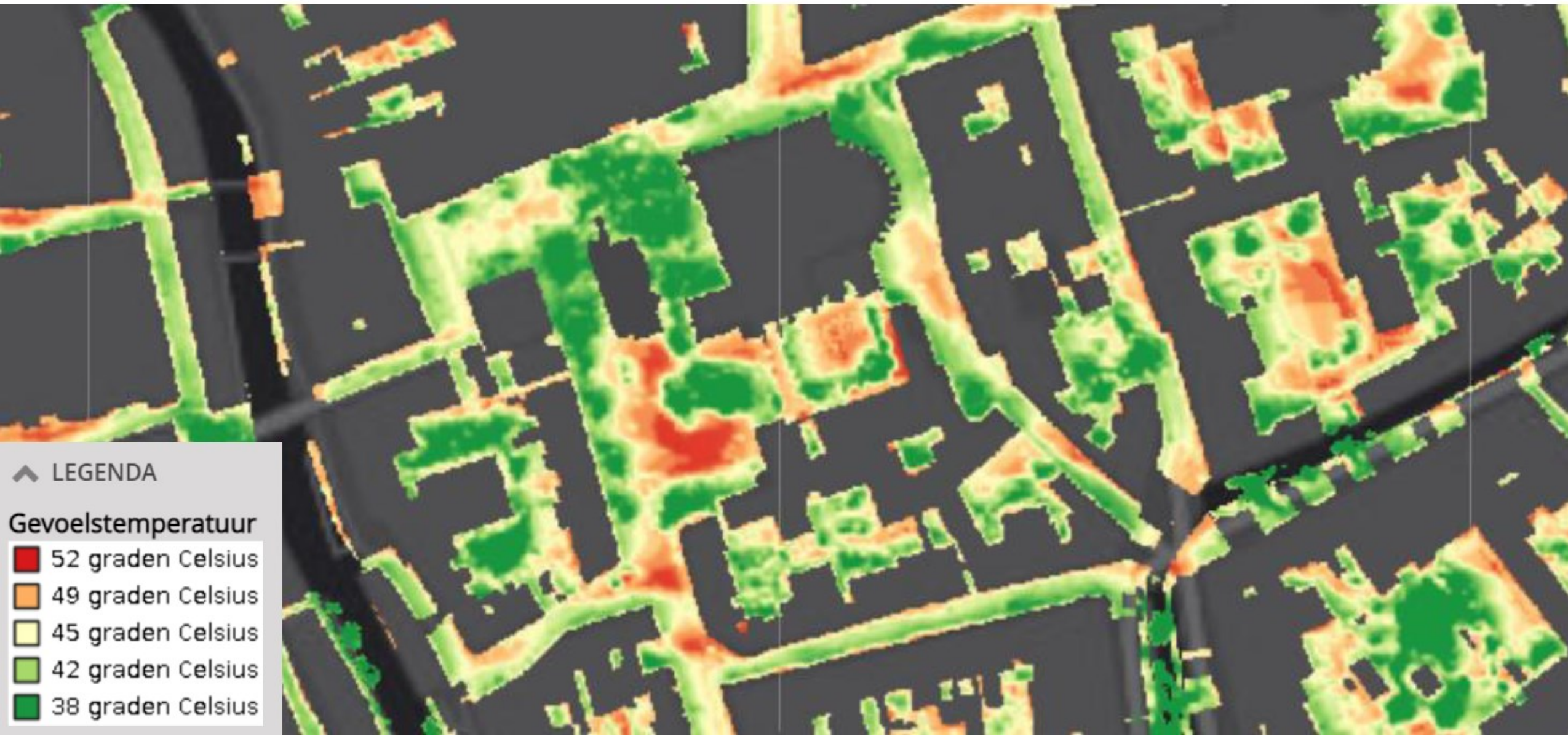


Domplein afgekoppeld oppervlak

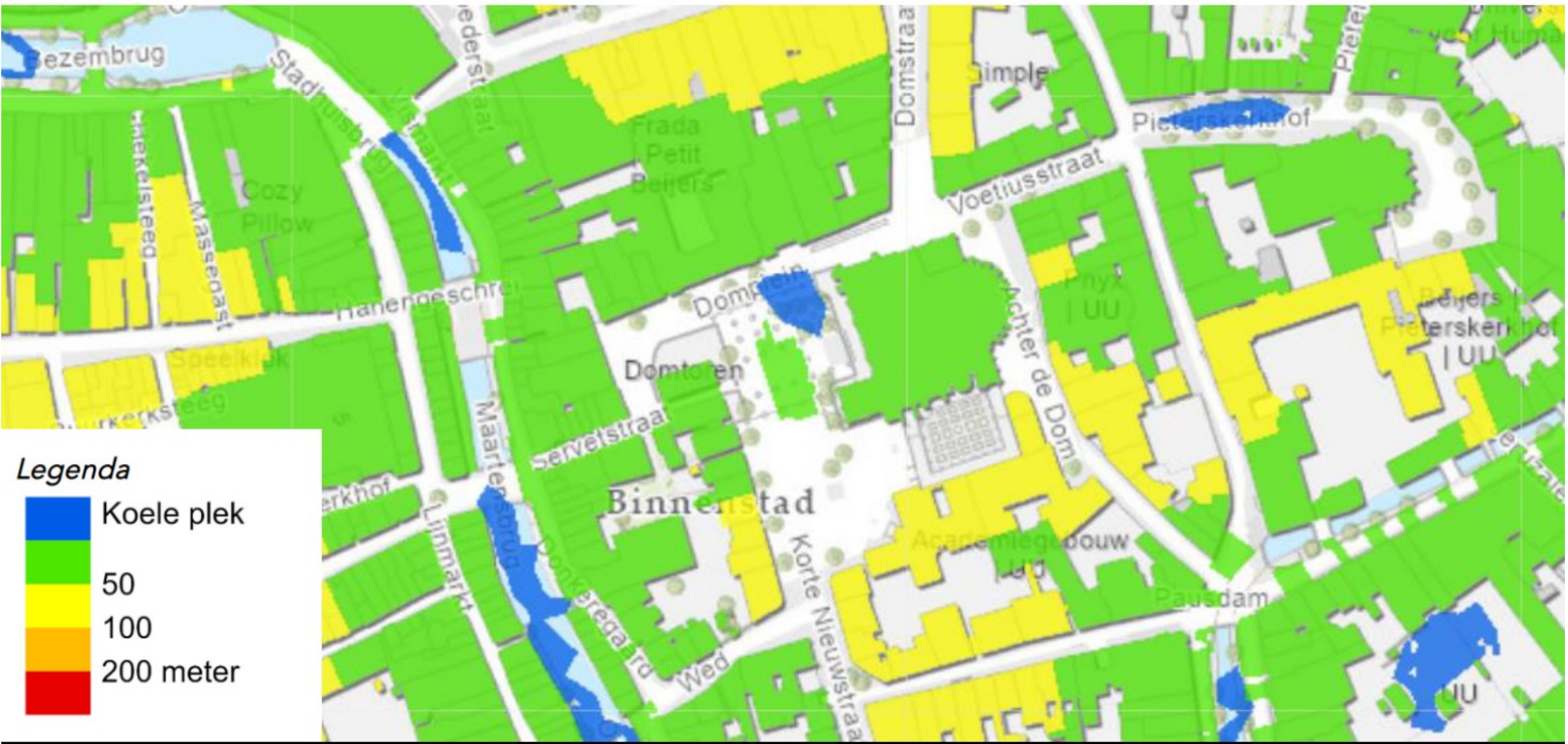


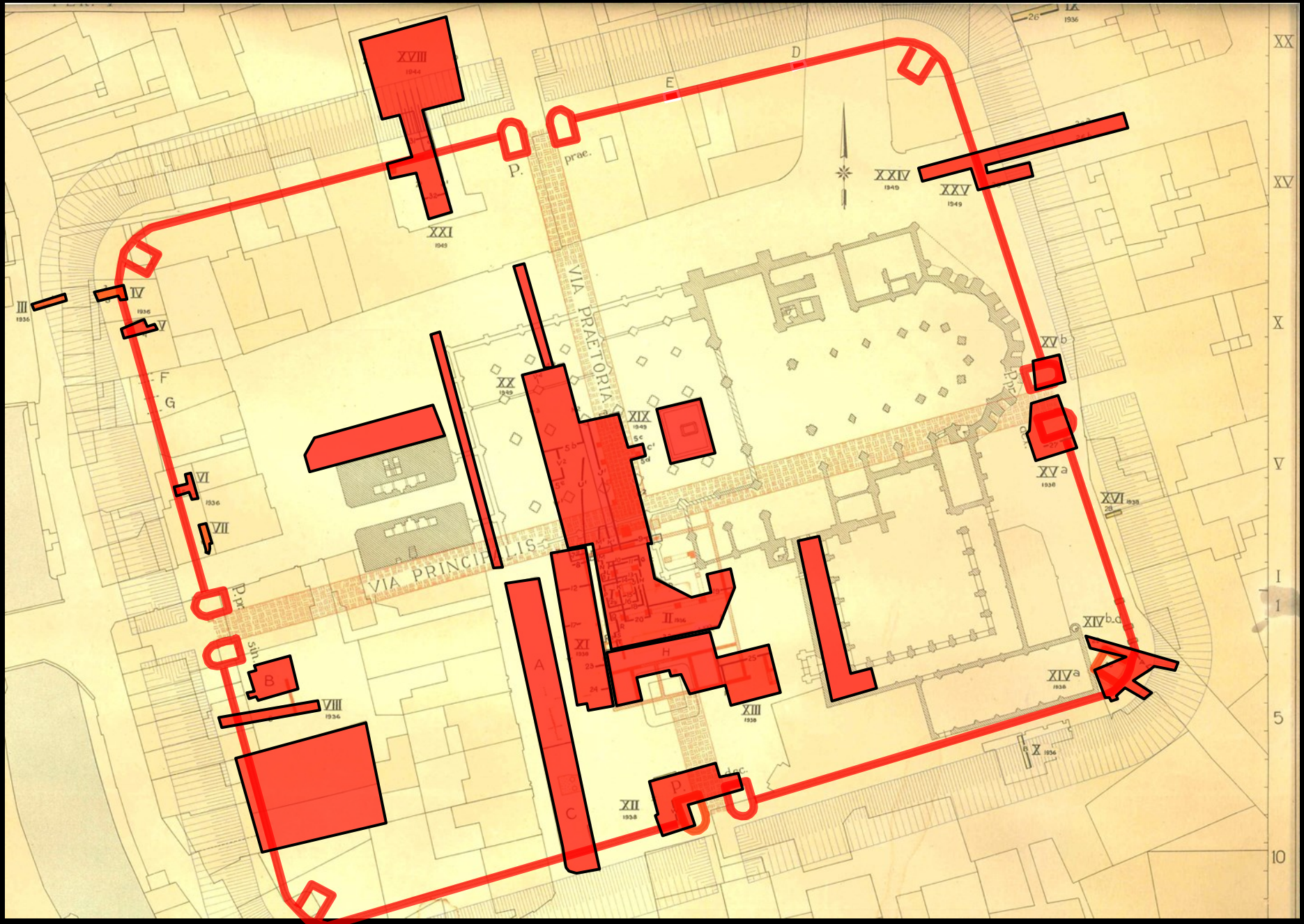
Domplein gevoelstemperatuur

op een hete dag met een luchttemperatuur van gemiddeld 31,6 graden tussen 12:00 en 18:00



Domplein afstand tot koele plek



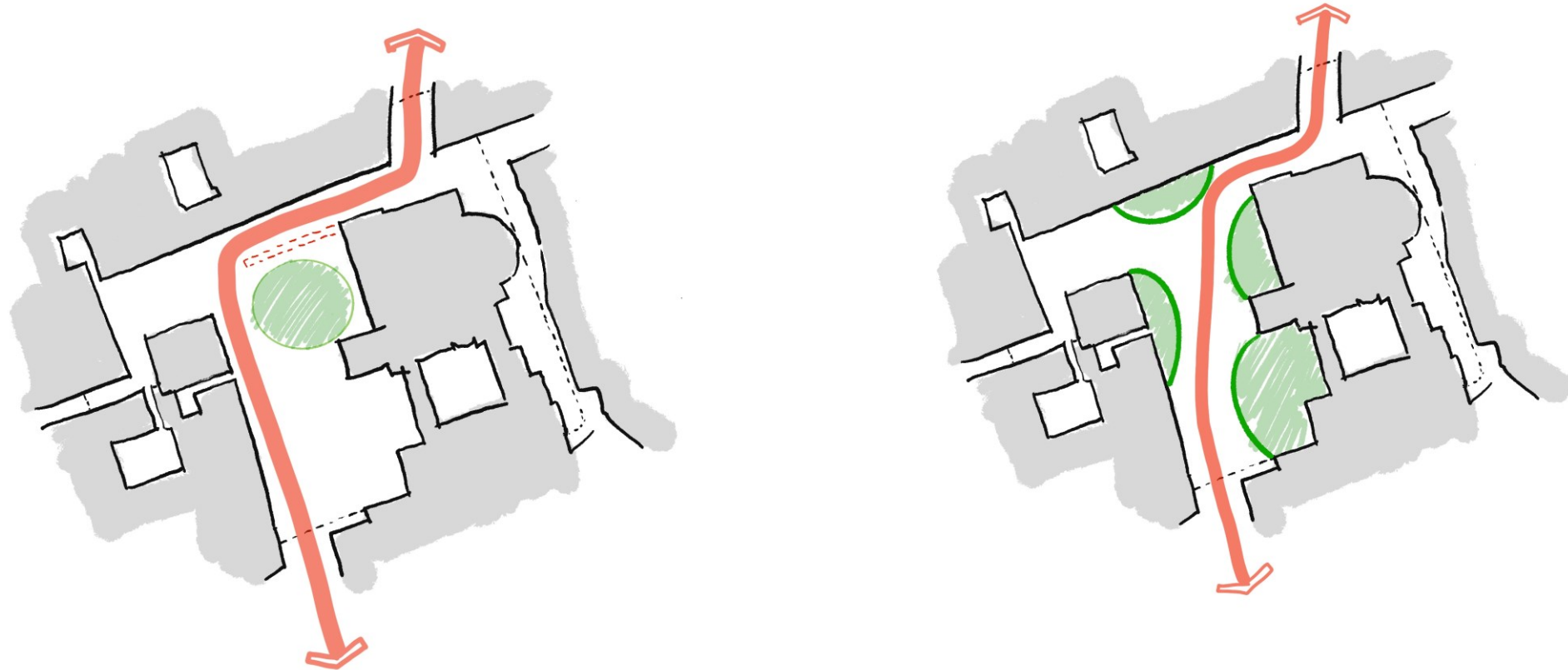


Ambities voor 2040

- Versterken van de verblijfskwaliteit en gevoel van bestemming (ipv doorgaande plek).
- Verborgene verhalen van het plein zichtbaar maken, en beter vertellen
- Enige geleiding voor de (fietsende) verkeersdeelnemers, zonder afbreuk te doen aan identiteit en bestemmingsgedachte.
- Zichtbaarheid van de gevels zoveel mogelijk versterken
- Meer interactie tussen functies gebouwen - plein
- Meer biodiversiteit/klimaatadaptatie: bestaande hoven versterken, plein vergroenen zonder ruimtelijke eenheid en ruimte voor gebruik te verliezen (bomen, luwe plekken?)



Bestemming vs doorgangsruijnte – functioneren als plein. Rol luwe plekken/hoven?

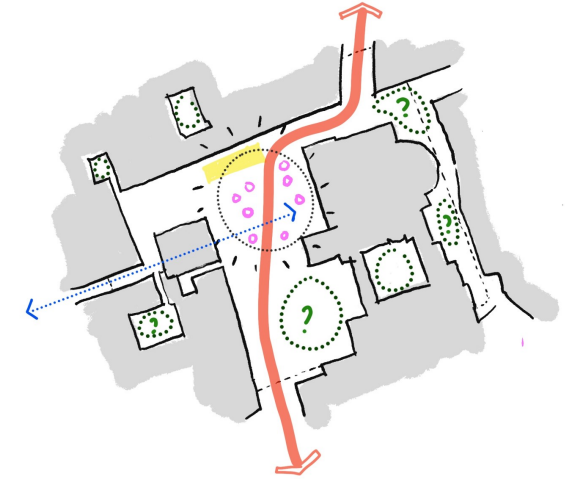


Hoe ruimte maken voor interactie gebouw – openbare ruimte?

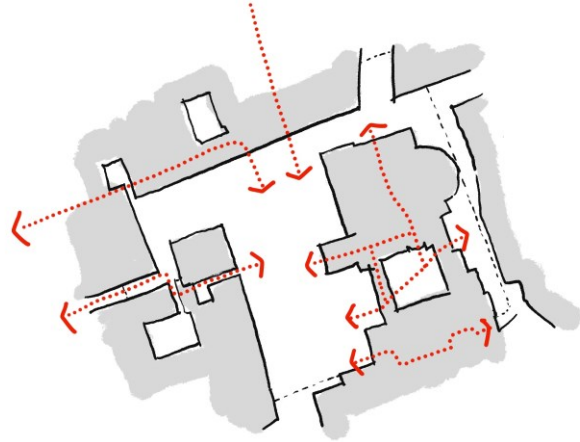




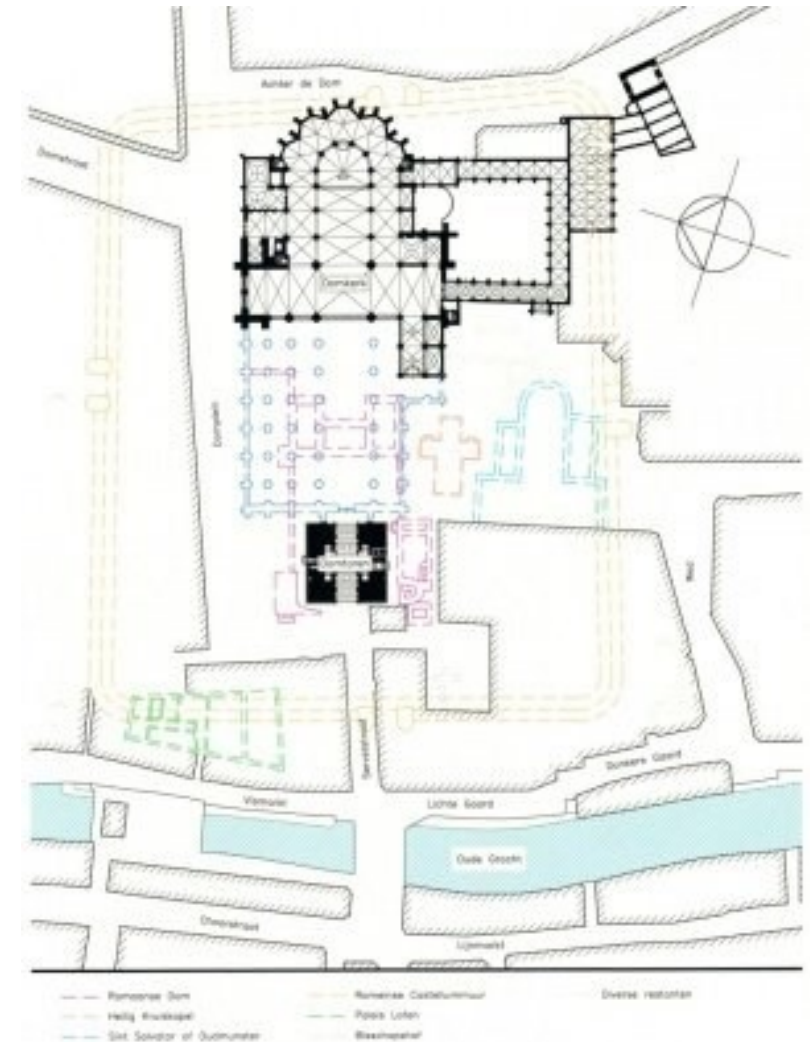

Nu: alles dynamisch/flexibel. Meer zoneren met permanente verblijfsmogelijkheden, met meer kwaliteit?



Verborgen bestemmingen en routes zichtbaar maken, maakt Domplein uniek.
Meer interactie tussen verschillende partijen aan het plein



En hoe bekender maken? Kaart van Nolli voor het Domplein



Een groener plein – bomen, groen op maaiveld. Ruimtelijkheid is kwetsbaar!
Luwe plekken versterken met groen, of sturen in dynamische plekken?



Utrecht. Domplein met Standbeeld Graaf Jan v. Nassau.



Het Domplein als podium/vrijplaats vraagt om ruimte



Hoe kan relatie functies in gebouwen – openbare ruimte versterkt worden?







Domplein: Heilige grond voor alle Utrechters