

Gemeente Utrecht

Omgevingsvisie Overvecht

De gemeente maakt een omgevingsvisie voor de wijk Overvecht. In deze visie zetten we afspraken over onderwerpen zoals groen, wonen, vervoer, werkplekken en het klimaat.

Wat is de omgevingsvisie Overvecht?

De omgevingsvisie Overvecht is een belangrijk document voor de toekomst van de wijk. We maken keuzes voor hoe we willen dat de wijk er in 2040 uit komt te zien. We gebruiken de omgevingsvisie bijvoorbeeld om (bouw)plannen voor Overvecht te maken.

Waarom maken we de omgevingsvisie?

Het aantal inwoners van Utrecht groeit. En ook Overvecht groeit. Nu wonen er bijna 35.000 mensen in Overvecht. We verwachten dat dit aantal tot 2040 groeit naar bijna 45.000 mensen. Door deze groei zijn er meer woningen en voorzieningen nodig. Tegelijk hebben we ook wensen en ambities voor de wijk. We willen dat de keuzes die we maken in de omgevingsvisie bijdragen aan wijkverbetering en aan de ambities van de brede wijkaanpak Samen voor Overvecht. Zo werken we aan een gezonde en leefbare wijk.

Kansen, keuzes en dilemma's

Met de omgevingsvisie brengen we de kansen in beeld. Maar ook wordt duidelijk waar keuzes nodig zijn. Deze keuzes maken we samen met u. We denken bijvoorbeeld na over de volgende vragen:

- Voor wie bouwen we nieuwe woningen? En waar?
- Hoe blijft Overvecht goed bereikbaar en veilig?
- Hoe worden buurten prettiger om elkaar te ontmoeten, te spelen, sporten en ontspannen?
- Welke keuzes maken we voor het groen die goed zijn voor mensen, dieren en het klimaat?
- Welk soort werkplekken zijn nodig en waar komen die?

Voor welk gebied geldt de omgevingsvisie?

Het gaat om de hele wijk Overvecht. Dat zijn de buurten Zamenhofdreef, Taagdreef, Donaudreef, Neckardreef, Zambesidreef en Tigrisdreef. Ook Vechtzoom-Zuid, Vechtzoom-Noord, Bedrijfsgebied Nieuw Overvecht en Poldergebied Overvecht horen bij de wijk.




Watertoren Overvecht - Het Utrechts Archief



Luchtfoto Overvecht Zuid - Het Utrechts Archief



De wijk Overvecht waarvoor de omgevingsvisie gemaakt wordt.



Gemeente Utrecht

De wijk Overvecht

Krachten en Kansen



Groen

Overvecht is één van de groenste wijken van Utrecht.



Goede voorzieningen

Zoals een station, het winkelcentrum, een bibliotheek, zwembad de Kwakel en schaatsbaan Vechtsebanen.



Ligging

Gunstig gelegen aan de Vecht en op korte afstand van de binnenstad en het Noorderpark.



Diversiteit

In de wijk wonen en werken veel verschillende mensen, namelijk met 170 verschillende nationaliteiten.



Cultureel erfgoed

Aan de rand van de wijk liggen drie forten die deel uitmaken van de Nieuwe Hollandse Waterlinie.



Betrokken en actief

Een wijk met betrokken bewoners die actief zijn in hun wijk of buurt.



Alles dichtbij

groen, buurtwinkels, speelplekken en scholen zijn in veel buurten op loopafstand.



Bedrijven

Op bedrijven-terrein Nieuw Overvecht zijn veel bedrijven en werkplekken.

Uitdagingen



Verkeer

Het spoor, de Vecht, de Noordelijke Randweg en hoofdwegen in de wijk zijn lastig over te steken en zorgen voor verkeersonveilige situaties.



Gezondheid

De gezondheidsscore is de laagste van heel Utrecht.



Woningen

Het grootste deel van de woningen is sociale huur (62%). Dit zijn betaalbare woningen, wat veel mensen in Overvecht en Utrecht nodig hebben. Tegelijkertijd wonen er hierdoor relatief veel kwetsbare bewoners en voor bewoners die naar een groter (koop) huis willen is weinig aanbod.



Veiligheid

Ongeveer de helft van de bewoners voelt zich wel eens onveilig in de wijk. Buurten voelen anoniem en niet herkenbaar. Ook op bedrijventerrein Nieuw Overvecht is veiligheid één van de aandachtspunten.




Leefbaarheid

De leefbaarheidsscore is de laagste van heel Utrecht.

Wat vind jij mooi of goed in Overvecht?

Wat moet er gebeuren, zodat bewoners meer tevreden zijn over de wijk en hun buurt?



Proces

2023
mei
jun
jul
aug
sep
okt
nov
dec
2024
jan
feb
mrt

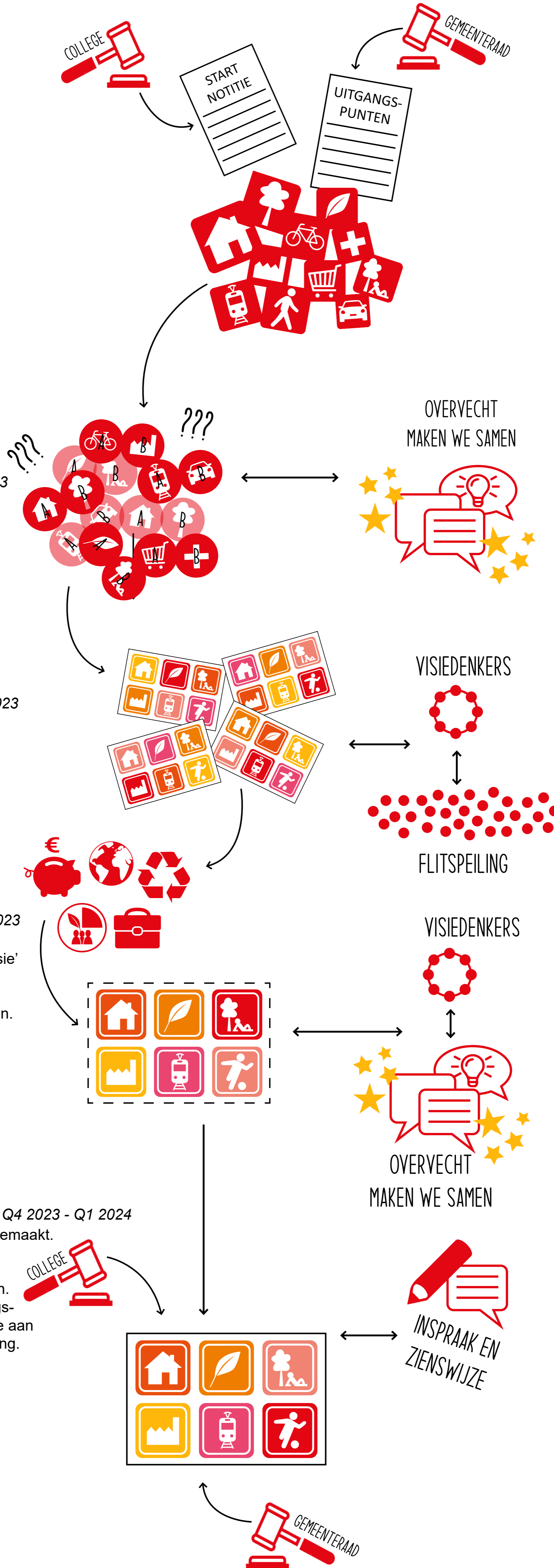
Inhoudelijk proces

Fase 1: dilemma's en voorkeuren Mei 2023
In fase 1 gaan we met u in gesprek over de omgevingsvisie en wat u daarin belangrijk vindt. Wat vindt u belangrijk voor de toekomst van Overvecht? Welke keuzes zou u maken?

Fase 2: ontwerp en onderzoek Q2 2023
In fase 2 worden verschillende scenario's uitgetekend. De inzichten uit fase 1 vormen hiervoor de basis.

Fase 3: toetsen en beoordelen Q3 2023
In fase 3 worden de scenario's beoordeeld. In deze fase wordt een 'schets omgevingsvisie' (50-70% versie) gemaakt. Er moet nog veel worden onderzocht, maar de hoofdlijn van de omgevingsvisie begint zichtbaar te worden.

Fase 4: inspraak en besluitvorming Q4 2023 - Q1 2024
In fase 4 wordt de concept omgevingsvisie gemaakt. Deze wordt vervolgens door het college vrijgegeven voor inspraak, waarna iedereen een officiële reactie (zienswijze) kan indienen. Nadat deze zijn beantwoord en de omgevingsvisie eventueel nog is aangepast, wordt deze aan de gemeenteraad voorgesteld voor vaststelling.



Omgevingsproces

We halen in Overvecht breed op welke waarden, belangen, ideeën en voorkeuren er zijn. We doen ons best om zoveel mogelijk mensen te betrekken.

Een groep visiedenkers gaat in workshops aan de slag om de scenario's verder uit te werken.

We toetsen de opbrengst van de visiedenkers via een flitspeiling bij een brede groep Overvechters.

De visiedenkers gaan in workshops aan de slag met de 50% versie van de omgevingsvisie.

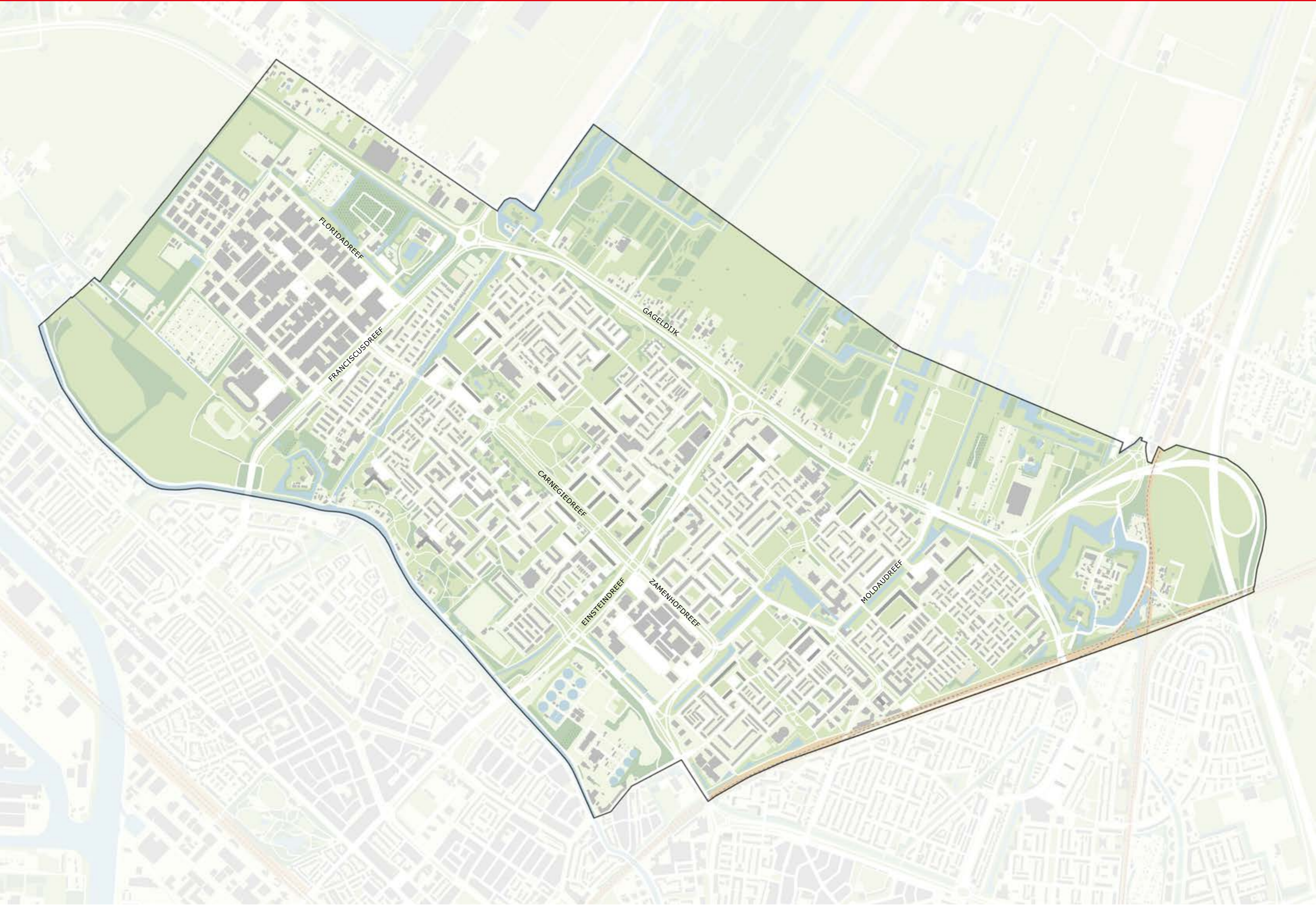
We gaan breed in gesprek met Overvechters over de 'schets omgevingsvisie' en vertellen welke keuzes zijn gemaakt en wat nog verder onderzocht moet worden. Overvechters kunnen hierop reageren en aanvullen.


We informeren dat de concept omgevingsvisie door het college is vrijgegeven voor inspraak. Overvechters kunnen, eventueel met wat hulp, een officiële reactie (zienswijze) doorgeven. Vóór het vaststellen van de omgevingsvisie krijgen indieners hierop een antwoord.



Gemeente Utrecht

Wat wil je nog meer meegeven voor de omgevingsvisie?





Gemeente Utrecht

Wonen en voorzieningen

We willen in Overvecht minimaal 5.000 nieuwe woningen bouwen. Dit doen we om bewoners van Overvecht een kans te geven om binnen de wijk te verhuizen. En om andere mensen die een woning zoeken een kans in Overvecht te geven. Ook willen we dat er meer plekken komen voor gemengd wonen, zodat verschillende groepen mensen samen wonen en samen leven. We willen dat voorzieningen (zoals winkels, scholen, sport, cultuur en zorg) overal dichtbij zijn.

Maar er is niet veel ruimte beschikbaar. We moeten kiezen wat voor soort woningen erbij komen. En waar de woningen en nieuwe voorzieningen kunnen komen.



Woningen aan Saharadreef en school - Het Utrechts Archief



The Cube bij shoppingcenter Overvecht - Het Utrechts Archief



Shoppingcenter Overvecht - Reckers, J.J.H./Het Utrechts Archief



Winkelcentrum De Klop - Het Utrechts Archief



Atletiekbaan en Vechtsebanen - GAU/Het Utrechts Archief



NS Station Utrecht Overvecht - Het Utrechts Archief



Woningen boven de bibliotheek - Posadmaxwan



Woningen aan de Drielenborchdreef - Het Utrechts Archief



Flatgebouw aan St. Maartendreef - Het Utrechts Archief



Woningen aan de M. van Hongarijdreef - Het Utrechts Archief



Basisschool Overvecht - Het Utrechts Archief



Flatgebouwen aan Stroyenborchdreef en Schooneggendreef - Het Utrechts Archief



Woningen aan Victoria Regiadreef - Het Utrechts Archief



Woningen aan de Kenyadreef - Het Utrechts Archief

“Er is veel behoefte aan repetitieruimtes voor muziek en dans. Het buurtcentrum is nu niet altijd geschikt of beschikbaar.”



Woningen aan Tigrisdreef - Het Utrechts Archief



Flatgebouw aan Ankaradreef - Het Utrechts Archief



Woningen aan de Pekingdreef - Het Utrechts Archief



Woningen aan Peetersdreef - Het Utrechts Archief



Woningen aan de Pernambucodreef - Het Utrechts Archief



Gemeente Utrecht

Wonen en voorzieningen

Wat willen we doen?



Meer woningen

Minimaal 5.000 extra woningen toevoegen, waaronder Winkelcentrum Overvecht (2.000), stationsgebied (1.000), Overvecht Zuid (500) en Overvecht Noord (1.500)



Meer sportlocaties

Sportlocaties voor honk- en softbalvelden (sportpark Nieuw Welgelegen), 2 hockeyvelden (Sportpark Vechtzoom), herinrichting 2 korfbalvelden (Sportpark Loevenhoutsedijk), 3-4 voetbalvelden (Noorderpark), uitbreiding zwembad de Kwakel (optioneel)



Nieuwe school

voor voortgezet onderwijs, inclusief sporthal

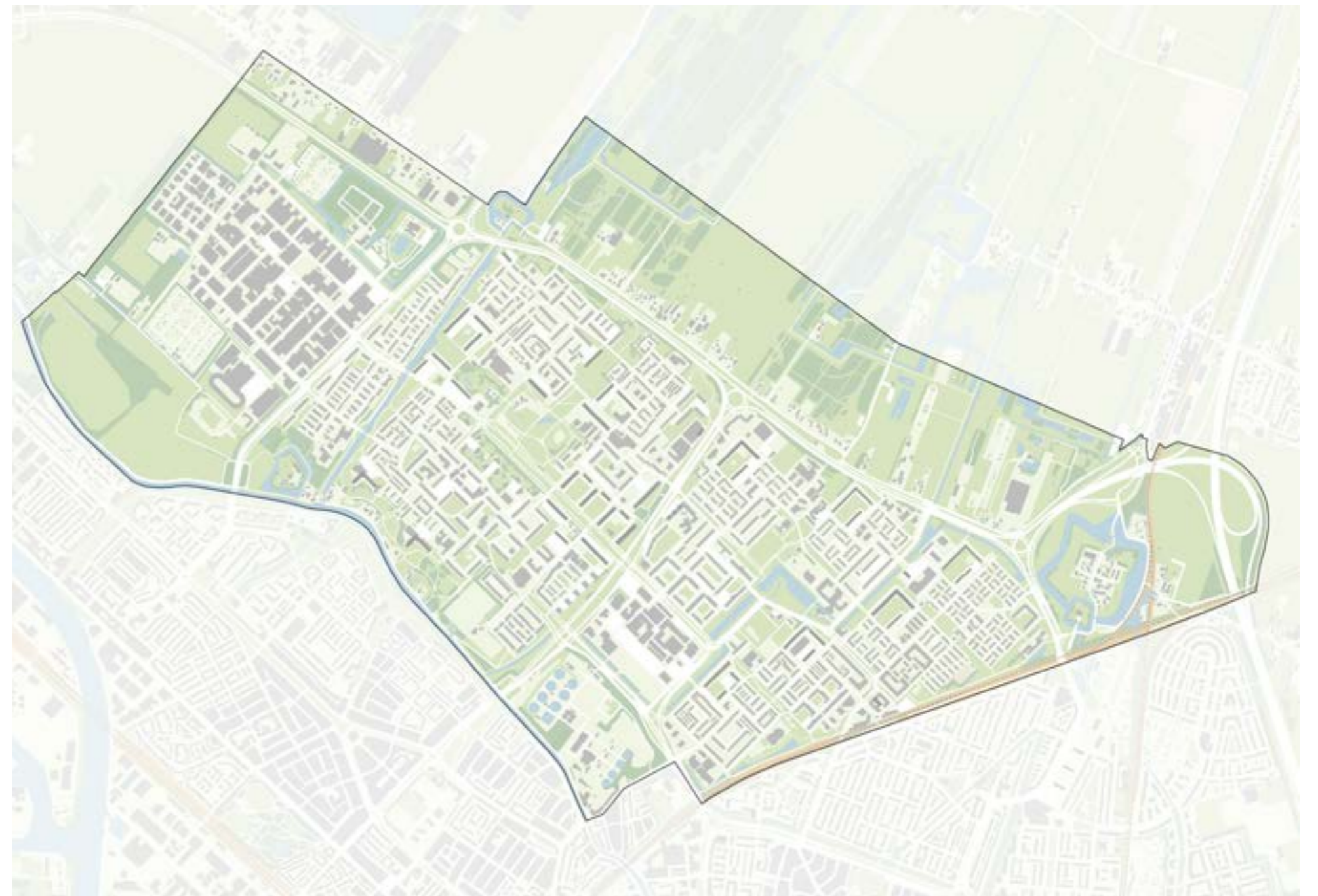


Extra woonzorgcomplex



Culturele voorziening(en)

Zoals bijvoorbeeld broedplaatsen



Nieuwe hoogbouw, Antwerpen Zuiderzicht



Bebouwing omsluit een binnentuin, Veemarkt Utrecht



Luwe binnentuinen, Haveneiland



Entrees en ontmoetingsplekken, Zijdekwartier



Nieuwe hoogbouw met studio's en appartementen, Eindhoven



Loftwoningen, Eindhoven



Hoge bebouwing rond groen, St. Andrews block B



Bouwblokken met diverse groottes appartementen, Andreas Ensemble



Bebouwing voegt zich naar omgeving, Sportheldenbuurt (ref.)




Woningen op bestaande flats, Kramerblok



Nieuwe woningen naast bestaande flats, Florijn



Bouwblok met hoog- en laagbouw, Groene Kaap Rotterdam



Gemeente Utrecht

Wat voor woningen zouden er kunnen komen? Waarom?

Er komen in Overvecht meer gebouwen bij voor bijvoorbeeld woningen, winkels, horeca en werkplekken. Hoe en waar kunnen we dat het beste doen? Waarom?


A. Verspreid over de wijk meerdere, lage gebouwen.

B. Een paar hoge gebouwen, bijvoorbeeld bij het station en Overvecht centrum.

Wat voor culturele voorziening(en)? Waarom?

A. Een grote culturele voorziening, zoals theater of bioscoop.

B. Meerdere kleine broedplaatsen verspreid over de wijk voor lokale kunstenaars en artiesten.



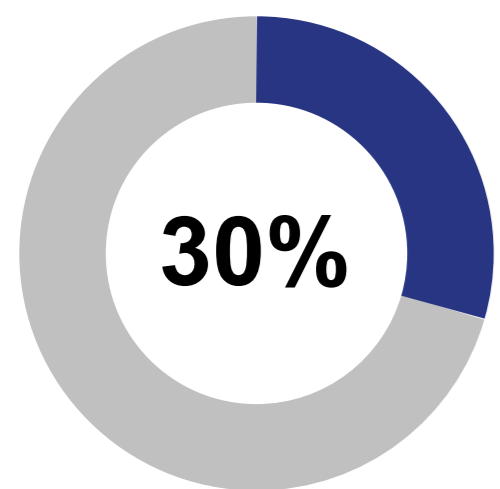
Gemeente Utrecht

Groene en prettige buurten

Overvecht is één van de groenste wijken van Utrecht, en dat willen we graag zo houden. We willen dat buurten herkenbaar, prettig en veilig zijn. En dat het prettig is om buiten te spelen, sporten, elkaar te ontmoeten en te ontspannen. Tegelijk willen we dat het groen goed is voor mensen, dieren en het klimaat.

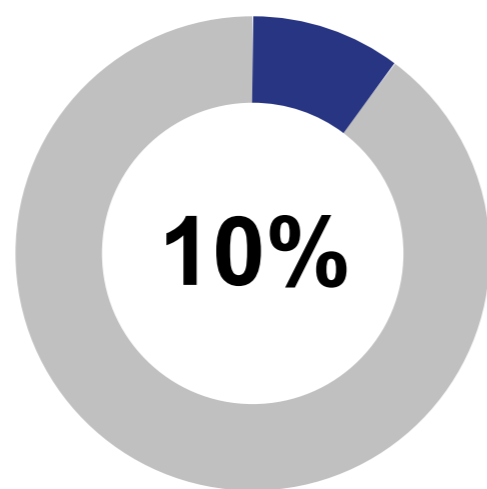
78% van de inwoners is tevreden over het groen in de buurt (inwonersenquête 2021). Toch kan het beter. 30% van de bewoners vindt zijn of haar buurt (zeer) onprettig.

% (zeer) onprettig



Overvecht


Bron: Inwonersenquête 2021



Utrecht



Achterkanten, schuurtjes en schuttingen



Speelplek in het groen



Park de Watertoren



Eenzijdig groen



Sjanghaipark - Het Utrechts Archief



Speelplaats aan de Valparaisodreef - Het Utrechts Archief



Park de Watertoren (2013) - Het Utrechts Archief



Paden door het park



Speelplaats plantsoen Tigrisdreef - Het Utrechts Archief



Vuilcontainers aan de Caracasdreef - Het Utrechts Archief



Groenstroken langs infrastructuur




Lentebloemen langs de weg

“Het toevoegen van koopwoningen kan de sociale veerkracht van de buurt wellicht vergroten. Maar die toevoeging moet wel met zeer veel precisie gaan: want het groen is een enorme kwaliteit van de wijk, die mag je niet verpaten.”



Rand van de wijk, zicht op polders



Ruim water bij park de Watertoren




Veel bestrating bij de Lotsydreef - Het Utrechts Archief



Plantsoen aan de Camposdreef - Het Utrechts Archief





Gemeente Utrecht

Groene en prettige buurten

Wat willen we doen?



Uitbreiding Noorderpark

ca. 22 hectare (zo groot als 32 voetbalvelden)



Natuurgebied Zuilen

ca. 25 hectare (zo groot als 36 voetbalvelden)



Opgaven groen-blaue routes

10 hectare (zo groot als 14 voetbalvelden)



Nieuw buurt en wijkgroen

23 hectare (zo groot als 33 voetbalvelden)



We willen een aantrekkelijke, schone, groene, gezonde en veilige woonomgeving die uitnodigt om buiten te zijn en waar kinderen buiten kunnen spelen. Dit doen we door:

- Bestaande knelpunten in de groenstructuur aan te pakken
- Verbeteren van het groen en het water, zoals de groene zone langs de Vecht en de verbinding over de NRU
- Zorgen voor grotere biodiversiteit van planten, bomen, dieren en insecten
- Groen op loopafstand voor iedereen met groene wandelroutes naar gebieden rondom de wijk
- Vergroenen op zoveel mogelijk plekken, zoals op daken, straten en fiets- en wandelroutes.




Spelen in woonstraten




Groen plein met sport en spelen



Groene binnentuin



Ontmoeten binnen en buiten



Paden door het groen, Stationspostgebied Den Haag



Groenstrook voor woningen



Parkeerplaatsen worden groen




Water en zitplekken



Entrees en patio's aan gedeelde binnentuin



Paden in binnentuinen, Saint Ouen



Gemeente Utrecht

Wat vind jij de belangrijkste functie van groen in Overvecht? Waarom?

A. Groen moet vooral gebruikt worden voor sporten, ontspannen, spelen en ontmoeten.

B. Groen moet vooral rustig zijn. Goed voor dieren en klimaat (zoals verkoeling en opvang regenwater).

In wat voor groen moeten we vooral investeren? Waarom?

A. Vooral méér groen. Hoe meer hoe beter.


B. Vooral in de kwaliteit van groen, bijvoorbeeld met meer verschillende planten en bomen.

Waar moeten we vooral bouwen? Waarom?

A. Vooral in de bestaande buurten. We moeten zoveel mogelijk groene plekken in de wijk behouden.

B. Er mag best in het groen gebouwd worden, zodat bestaande buurten niet te druk worden.

Wat zie jij als jouw buurt? Teken of omschrijf op het kaartje.



Gemeente Utrecht

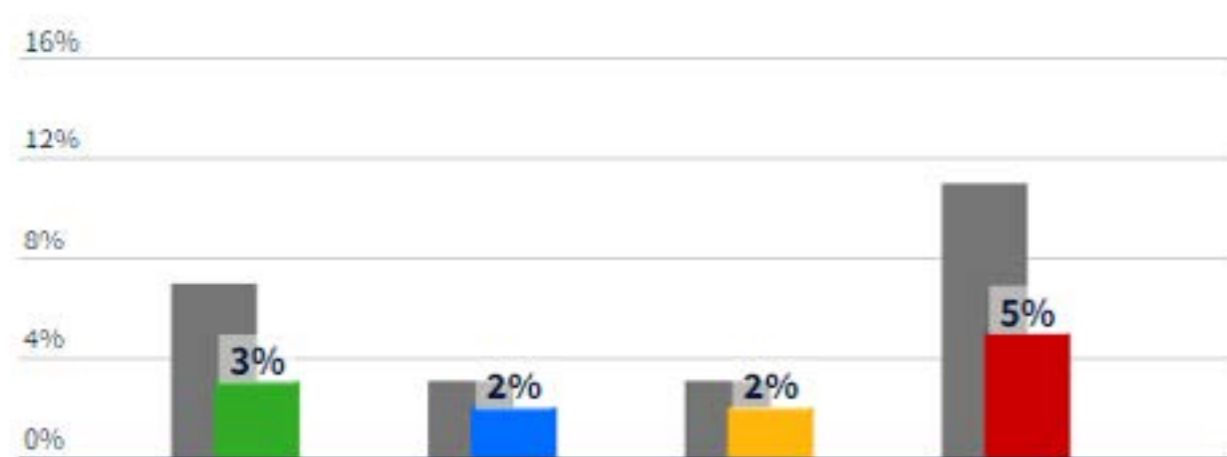
Verkeer en bereikbaarheid

Toen Overvecht in de jaren '60 werd gebouwd, kreeg de auto veel ruimte met brede wegen en grote parkeerterreinen. Inmiddels kijken we daar anders naar. Het is lastig om de brede hoofdwegen in de wijk over te steken. Dat zorgt soms voor onveilige situaties.

Tegelijk willen we dat Overvecht goed bereikbaar en veilig is. Met goede routes binnen de wijk. En een goede verbinding naar andere wijken en de binnenstad. Met minder ruimte voor de auto, en meer ruimte voor groen, lopen, fietsen en openbaar vervoer. Hoe zorgen we voor deze verandering? En hoe verbeteren we tegelijk de bereikbaarheid en verkeersveiligheid?

Gebruik deelauto's door huishoudens

Overvecht



- Via een commerciële organisatie
- Via een website met bewonersaanbod
- Informeel
- Totaal
- Utrecht

Last van gevaarlijk verkeersgedrag in de buurt

Overvecht



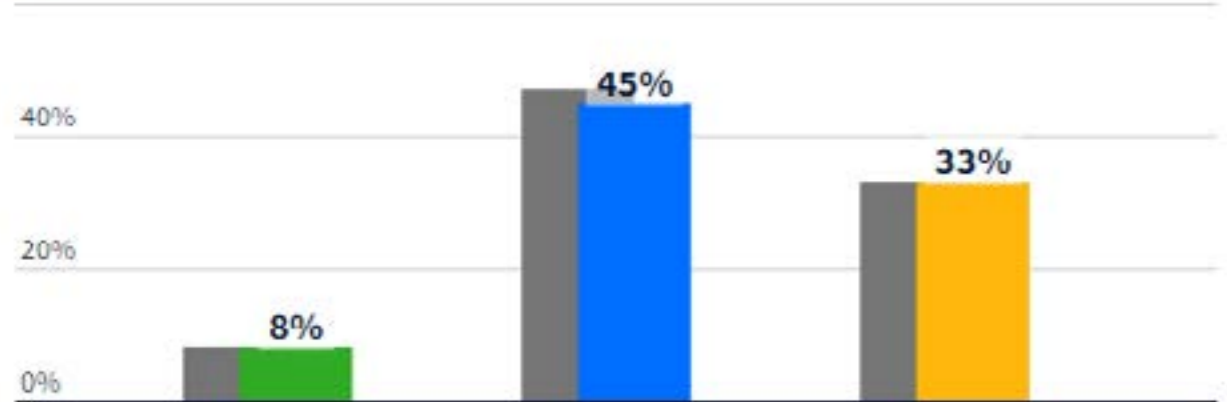
Utrecht



- (Bijna) nooit
- Soms
- Vaak

Het aantal autoparkeerplekken op straat in de buurt van mijn woning

Overvecht



- Te veel
- Genoeg
- Te weinig

Inwonersenquête | 2021



Asfalt toe aan vernieuwing



Fietsstraat, auto te gast.

“Veel kruispunten in de omgeving vind ik gevaarlijk zoals bij de Einsteindreef/ Zamenhofdreef.”



Drempels en overzichtelijke parkeervakken.



Onduidelijke kruisingen, parkeren aan beide zijden van de straat



Brede dreven



Sommige straten zijn omgebouwd tot fietsstraten.




Waterdoorlatende bestrating en groen.



Bus, in- en uitparkeren, fietsers en voetgangers



Onduidelijke oversteekplaatsen



Gemeente Utrecht

Verkeer en bereikbaarheid

Wat willen we doen?



Ontwikkeling Overvecht station als knooppunt




Brailledreef/Einsteindreef wordt stadsboulevard




Verbeteren en uitbreiden netwerk voor voetgangers en fietsers

Onder andere vaker voorrang boven de auto, ook bij oversteken



Betere verbindingen naar Overvecht Centrum

Voor voetganger, fietser en openbaar vervoer



Centrale rol openbaar vervoer

Zowel binnen de wijk als naar andere delen van de stad



Minder autoparkeerplekken en maximum snelheid auto naar 30 km/u




Wandelstraten waar fietsers welkom zijn, auto's niet.



Fietspad in het groen, Boulonge.



Shared spaces auto's en fietsers, Sarphatistraat Amsterdam.



Wandelpaden door groenstrook, Kopenhagen.



Brede stoepen met ontmoetingsplekken, Passeig



Fietspaden, Solvallsparken



Overzichtelijke rotonde, Antwerpen



Oude situatie Oosterlaan, Zwolle



Nieuwe situatie Oosterlaan, Zwolle




Brede stoepen met ontmoetingsplekken, Passeig



Oude situatie Mispellaan, Groningen



Nieuwe situatie Mispellaan, Groningen



Gemeente Utrecht


Hoe kunnen we de wijk beter inrichten voor voetgangers en fietsers?

Wat heb jij nodig om (vaker) te kiezen voor andere vervoersmiddelen dan de auto?

Wat heeft jouw voorkeur als je met het openbaar vervoer gaat? Waarom?

A. Een OV-halte dichtbij,
ook als de totale reistijd
langer duurt.

B. Een snellere verbinding
waarbij ik wel iets verder moet
lopen naar de dichtstbijzijnde
halte.



Gemeente Utrecht

Werk en werkplekken


We willen meer banen en werkplekken in de wijken. Het bedrijventerrein Nieuw Overvecht is nu al een belangrijke werklocatie, met ongeveer 200 bedrijven en 4.000 arbeidsplaatsen.

We kijken naar het bedrijventerrein en naar de omgeving van station Overvecht, om daar meer werkplekken toe te voegen. Waar komen meer werkplekken? En waar combineren we dat met andere voorzieningen en woningen?

Aandeel actieven (werknemers & zelfstandigen)



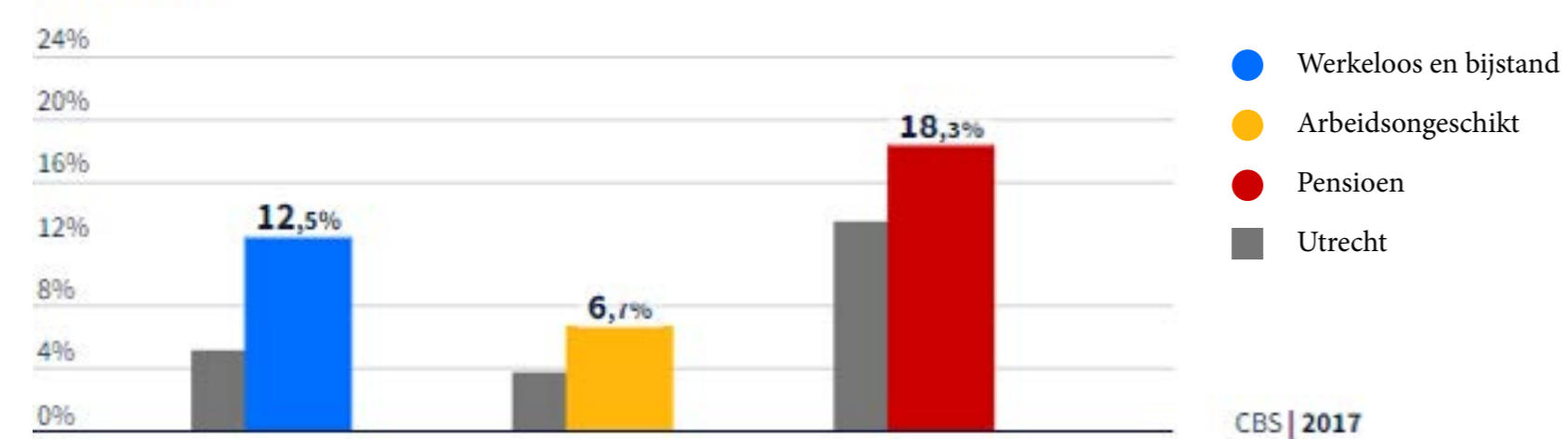
48,6%
Overvecht



63,2%
Utrecht

Aandeel inwoners met inkomen uit uitkering

Overvecht



Kantoren bij NS station Utrecht Overvecht



Bedrijventerrein Nieuw Overvecht



Parkeren bij bedrijventerrein Nieuw Overvecht.



Flatgebouwen aan Stroyenborchdreef en Schooneggendreef - Het Utrechts Archief



Gemeente Utrecht

Werk en werkplekken

Wat willen we doen?




Meer ruimte voor werkplekken op Nieuw Overvecht

ca. 7.000 m²



3.000 nieuwe banen



Duurzaam ondernemen

Een goed vestigingsklimaat voor duurzame ondernemers



Mix van wonen en functies, Amsterdam Zuidoost



Vechtclub XL, Utrecht



Hof van Cartesius, Utrecht



Hof van Cartesius, Utrecht



Keiland, Kanaleneiland Utrecht



Kauwgomballenfabriek, Amsterdam



Broedplaats Hubert, Nijmegen



Dobbelman, Nijmegen



Bestaande bedrijfsgebouwen opgehoogd.



Veemarktkwartier, Tilburg.



Buurtwerkplaats




Woningbouw op industrieterrein, Eindhoven - Mitchell van Eijk



Fenix I, Rotterdam (Nieuwsuur)



Opgetopt gebouw, Scheveningen (Nieuwsuur)



Gemeente Utrecht

Waar moeten (vooral) werkplekken komen? Waarom?


A. Vooral bij elkaar, bijvoorbeeld op het bedrijventerrein of in de buurt van station Overvecht.

B. Verspreid over de hele wijk, bijvoorbeeld in gebouwen met andere voorzieningen en woningen.

Hoe zie jij de toekomst van bedrijventerrein Nieuw Overvecht? Waarom?

A. Het moet een bedrijventerrein blijven met vooral meer en verschillende bedrijven en werkplekken.

B. Een gemengd gebied, met bijvoorbeeld ook woningen, voorzieningen en plekken voor ontmoeting en ontspanning.



Gemeente Utrecht

Klimaatverandering en energie

Bij alle bouwplannen houden we rekening met extreem weer en klimaatverandering. Het regent vaker en harder, maar het wordt ook heter en droger. Planten en schaduw helpen tegen overlast van water, hitte en droogte. Daarnaast bereiden we ons voor om duurzamer te leven en bouwen. We willen dat Overvecht in 2030 helemaal energieneutraal en aardgasvrij is.

We willen in 2050 bij het bouwen alle grond-stoffen hergebruiken (circulair bouwen). Welke stappen zetten we tot 2040 om deze ambities allemaal te halen?



Groot verhard parkeerterrein bij Overvecht Centrum.



Veel verharding, weinig mogelijkheden voor waterinfiltratie.



Zandpaden en groen in de parkjes laten water in de grond zakken.



Veel verharding en weinig groen in de straten.



Veel verharding en weinig groen in de straten.



Veel verharding en weinig groen in de straten.



Koele en hete plekken (blauw is koel, rood is heet).

Door het vele groen in de wijk is het op veel plekken, met name in de parken, relatief koel. Op bedrijventerrein Nieuw Overvecht is, door de vele verharding, een gebied dat relatief heet is te zien (rood).



Temperatuur om 23.00u (blauw is koel, donkeroranje is warm).

Als het 's avonds koeler wordt, blijft de warmte het meest hangen in de woonbuurten, zoals op naastgelegen kaartje te zien is.



Spetterbadje houdt water vast.



Water op straat na extreme regenbui.


Door de hoeveelheid asfalt op de brede wegen in Overvecht, blijft er relatief veel water op straat na een extreme regenbui.



Klinkers laten water beter door dan asfalt.



Plantvakken zonder opstaande rand zodat water kan afstromen.



Gemeente Utrecht


Klimaatverandering en energie

Wat willen we doen?



Water in de grond

We zorgen dat het water de grond in kan lopen. Bijvoorbeeld met meer groen en onverharde plekken, zonder tegels en asfalt.



Groen in plaats van parkeren

Waar het kan, plaatsen we meer bomen en groen in plaats van parkeerplaatsen voor auto's. Bijvoorbeeld bij de Taagdreef en omgeving.




Nieuwe riolering

We passen onze riolen aan. We vervangen het riool voor 2 systemen: 1 voor het opvangen van afvalwater en 1 voor regenwater. Het regenwater gaat dan weer de grond in, wat goed is voor planten en tegen hitte.




Energieneutraal en aardgasvrij

Overvecht is in 2030 energieneutraal en volledig aardgasvrij



Circulair bouwen

In 2050 bouwen en verbouwen we volledig circulair. We willen dat alle nieuwbouw energieneutraal is.



Stroom en energie

Het Noorderpark is één van de zoekgebieden voor windmolens. Energie wekken we zoveel mogelijk lokaal op. We benutten meer daken voor het opwekken van zonne-energie.




Rasters langs gevels waar klimplanten kunnen groeien.



Wadi in een straat.



Vegetatiedak, Laban center roof Londen.



Watervertragende groenstrook, Zuidas Amsterdam.



Groen dak geïnstalleerd met zonnepanelen en installaties.



Bloemenmengsel voor ecologische dakbegroeiing.



Bouwen in hout.



Dakdoctors dakterras, Houthavens Amsterdam.



Groene parkeervakken, Amsterdam West.



Water en groen, Bottière Chénaie, Nantes.

Hoe kunnen we in Overvecht goed rekening houden met klimaatverandering?

Wat zou jij in jouw woning willen doen aan verduurzaming?